1.標題

- ○○縣(市)○○鄉鎮市(區)○○學校—校園防災地圖(○○災害)
  - 可依照學校在地可能發生之災害類型，如地震、水災、坡地、人為、海嘯及輻射等

2.版面配置

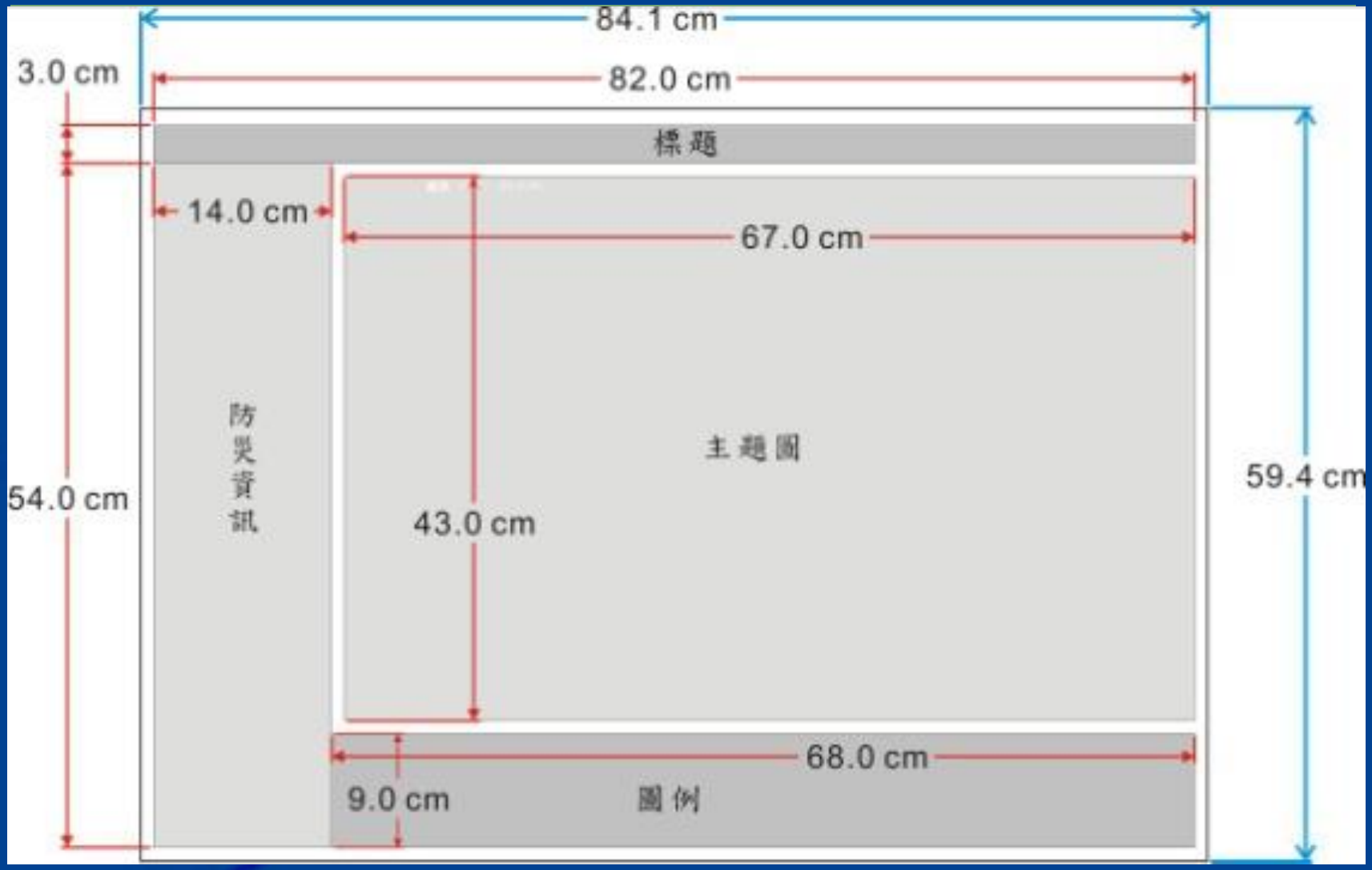
84.1 cm
3.0 cm
82.0 cm
標題
14.0 cm
67.0 cm
防災資訊
主題圖
54.0 cm
43.0 cm
59.4 cm
68.0 cm
9.0 cm
圖例

編號　TCC－001－000(1/n)　●●縣●●鄉地震疏散避難地圖(範例)

防災資訊

鄉(鎮)界圖

•面積
5.7042平方公里
•總人口數
117,561人

災害通報單位

•消防局
電話－119
•警察局
電話－110
台中市第一分局
地址－台中市西區三民路1段178號
電話－04-2222-3725
•西區消防分隊
地址－台中市西屯區西屯路三段40號
電話－04-2701-1024

緊急聯絡人

•鄉長　林坤泉
電話－04-23028800
0919-676823

防災資訊網站

•行政院災害防救委員會
http://www.ndppc.nat.gov.tw/
•農委會水土保持局
http://www.swcb.gov.tw/
•經濟部水利署
http://www.wra.gov.tw/
•交通部公路總局
http://www.thb.gov.tw/

相關資訊

•直升機起降點
1.立人國中操場
地址－台中市北區北平路一段62號
電話－04-2296-3999

避難處所

1.文華高中
面積－3,000m²
容納－1,000人
地址－台中市西屯區
寧夏路240號
電話－04-23124000

2.中山國中
面積－2,000m²
容納－500人
地址－台中市西屯區
寧夏路179號
電話－04-23132003

3.三信公園
面積－3,000m²
容納－1,000人
地址－台中市西屯區
漢口路與河南路
電話－04-22289111

縣(市)政府　年

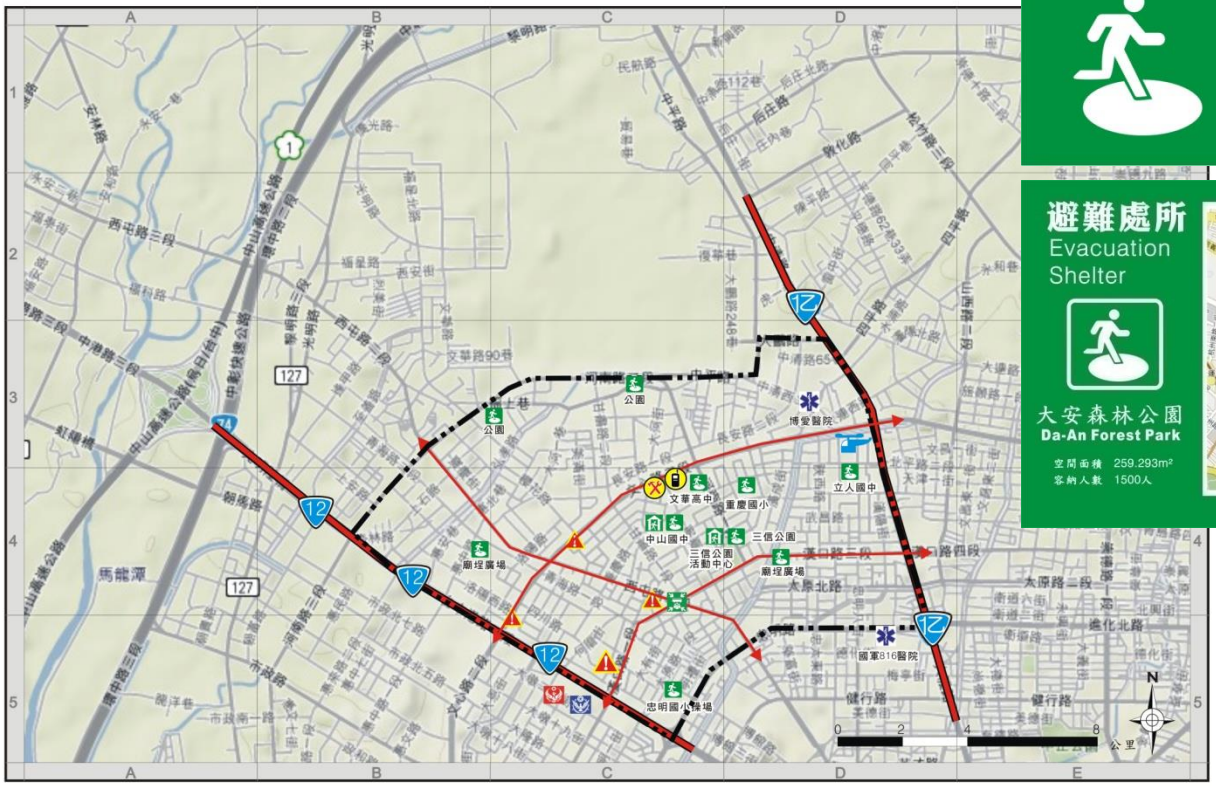

避難處所
Evacuation Shelter
500m
大安森林公園
Da-An Forest Park

道路	防災	設施		行政區域界線
國道	災害影響範圍	室內避難處所	醫療中心	村(里)界線
	疏散避難路線	室外避難處所	直升機起降點	鄉(鎮)界線

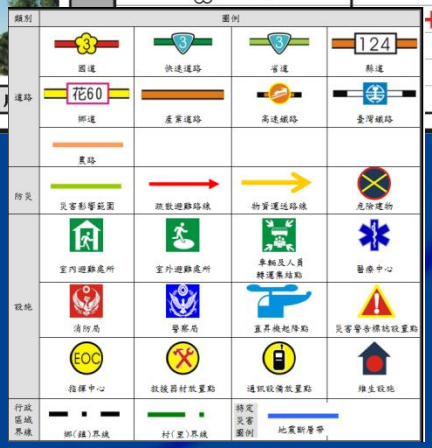

3.主題圖

- 可使用電腦軟體或利用透明紙套疊製作。
- 校園平面圖，可利用Google Earth下載校園空照圖，再按比例描繪。
- 學校需求，標示容易發生危險之區域。
- 劃設避難疏散路線、各樓梯疏散使用人數，用不同顏色來做區隔。
- 標示防救災資源：指揮中心、最終集合點、急救站、物質儲備點及滅火器、消防栓。

通報單位	疏散避難圖
	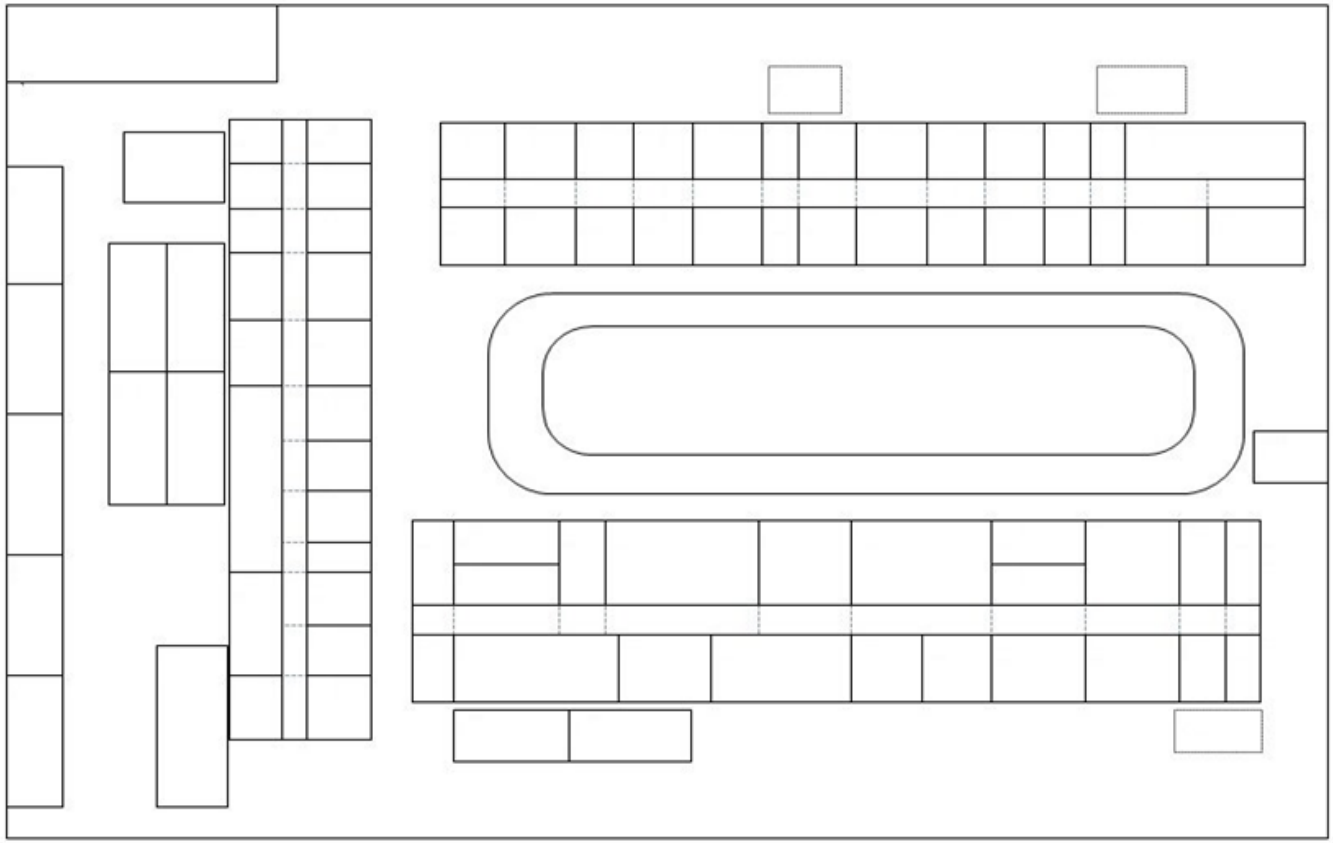

圖例

	集合點
	疏散路線
	目前所在
	樓梯
	健康中心
	消防滅火

緊急聯絡人		注意事項	

4.防救災資訊

- 包括學校經緯度座標、災害通報單位、警消醫療單位、學校災害潛勢資訊(依全國各級學校災害潛勢資訊管理系統)、製圖單位及日期等資訊。

災害通報單位

- 花蓮縣災害應變中心
  03-8460599＃1028-1033
- 新城鄉災害應變中心
  03-8267223#115
  地址：新城鄉光復路 570 號
- 台電北埔服務所
  電話：8261607

避難處所

- 樹林腳活動中心(可容納 39 人)
  地址：樹林街 57 巷 9 號
  電話：03-8269669

- 北埔社區活動中心(可容納35人)
  地址：北埔路 259 號
  電話：03-8269669

- 基督教芥菜種會(可容納 41 人)
  地址：北埔路 13 號
  電話：03-8261052

疏散避難圖

警消醫療單位

- 北埔派出所
  地址：北埔路 271 號
  電話：03-8262484
- 北埔消防分隊
  地址：北埔路 269 號
  電話：03-8262596

圖例

	避難處所
	警察局
	消防隊
	醫療中心
	主要道路
	次要街道
	疏散路線

緊急聯絡人

- 新城鄉公所鄉長 錢自立
  電話 03-826-7223#211
- 北埔國小校長 丁嘉琦
  北埔路 170 號 03-8264624
- 導師
- 爸爸
- 媽媽

1 鄰近重要地標
- 1-1 武安宮
- 1-2 福聖宮
- 1-3 新城鄉公所
- 1-4 農會
- 1-5 警察局
- 1-6 活動中心
- 1-7 北埔車站
- 1-8 陸軍 805 醫院
- 1-9 花蓮航空站
- 1-10 大漢技術學院
- 1-11 新城國中

2. 重要道路
- 2-1 光復路
- 2-2 北埔路
- 2-3 民族路
- 2-4 民有街
- 2-5 民治街

3. 山川自然環境
- 3-1 須美基溪

5.圖例

- 1.避難疏散路線

建築內路線　　建築外路線

- 2.必要項目

室內避難處所

室外避難處所

急救站

滅火器

消防栓

指揮中心

物資儲備點

救援器材放置點

通訊設備放置點

3.建議項目

醫療院所

消防單位

警察單位

公務部門

海嘯避難收容處所

災時家長接送區

警衛室

AED

危險區域

人車轉運集結點

樓梯路線(100表樓梯疏散人數)

4.舊版規定，或是與內政部消防署規定不同

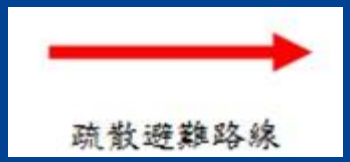

6.放置位置

- 主題圖的繪製，不一定要遷就校園的形狀；指北針北方指的位置，也不一定要向上。
- 應先勘查並決定地圖實際懸掛位置後，再依現地環境的前後左右，決定主題圖的繪製方向。然後再逐一決定其他圖例與防災資訊的擺放位置。